



Le CPIE a réalisé un diagnostic complet à partir des inventaires menés, qui a été remis début 2013 à Monsieur le Maire de Putanges-Pont-Ecrépin et transmis au Muséum National d'Histoire Naturelle.

Ce document, consultable par tous en mairie, identifie les zones remarquables de la commune en termes de biodiversité et liste des préconisations afin de favoriser la préservation de ces richesses naturelles.



La Loutre d'Europe
par C.Lecoq - CPIE du Cotentin

Conception : CPIE Collines normandes - Impression : Imprimerie Anquetil (Condé-sur-Noireau)
Credits photographiques : CPIE Collines normandes, J.Martineau, C.Larodine, B. Le Secq, A.Vernille, V.TILLW, Beronnet, G. Moreau, J.C. Tribert, N. Lotin



Grenouille verte




Calopteryx vierge




Iris jaune



Bouvreuil



Machaon



un atlas de la biodiversité PUTANGES ?

La biodiversité est là, partout, que l'on parle de paysages naturels, de milieux de vie, d'espèces animales ou végétales, de micro-organismes, de diversité des formes et des coloris des pommes de terre ou des poires...

La biodiversité est autour de nous mais nous n'avons pas toujours les yeux pour la contempler, les oreilles pour l'écouter, le nez pour la sentir... Histoire d'éducation, histoire de culture, histoire de sensibilité, la biodiversité s'étudie, se découvre, s'observe, se partage... Et puis, même lorsque l'on sait ce que c'est, on oublie souvent que nous en faisons partie, nous, humains ! Quand nous utilisons de manière démesurée, quand nous dégradons, quand nous ignorons cette biodiversité qui nous entoure, c'est à nous-mêmes que nous faisons du tort.



Quelques idées d'actions :

- réduire encore l'emploi de pesticides sur les espaces publics,
- créer une zone naturelle dédiée à la biodiversité sauvage,
- installer des nichoirs et un « hôtel » à insectes dans le bourg,
- poursuivre les animations nature à destination du public ...



contact : CPIE des Collines normandes, association « Maison de la Rivière et du Paysage »
Le Moulin 61100 Ségrie-Fontaine / tél : 02 33 62 34 65 / fax : 02 33 62 34 66
mèl : contact@cpie61.fr / site web : www.cpie61.fr



Fin 2010, « Année internationale de la Biodiversité », 210 communes françaises, dont 3 dans l'Orne, ont choisi de s'engager dans un programme innovant, initié par le Ministère de l'Ecologie : les Atlas de Biodiversité Communales (ABC).

A partir d'avril 2011, la commune de Putanges-Pont-Ecrépin a été accompagnée dans ce projet par le CPIE des Collines normandes (association basée à Ségrie-Fontaine) avec le soutien financier du Ministère, de l'Europe et du Conseil général de l'Orne et l'appui de Val d'Orne Environnement.

Les objectifs de l'ABC :

- mieux connaître la biodiversité sur le territoire de la commune en identifiant et cartographiant les espèces et milieux naturels, rares ou communs.
- sensibiliser et mobiliser les habitants, les écoles, les associations, les élus et acteurs locaux sur ce thème
- aider à la mise en place de politiques communales prenant en compte ce patrimoine naturel.

LE MOT DU MAIRE

Nous avons choisi de nous engager en 2011 dans un programme innovant : l'Atlas de la Biodiversité Communale (ABC), avec l'appui du CPIE des Collines normandes et de Val d'Orne Environnement.

La mise en place de notre Plan Local d'Urbanisme (PLU) avait déjà permis de prendre des éléments remarquables contribuant au caractère bocager de notre commune (haies, arbres, murets). De même, le travail réalisé depuis plusieurs années avec le Conservatoire des Espaces Naturels a permis de réaliser de mieux connaître notre richesse en mares et d'en restaurer certaines d'entre elles.

Désormais ce sont les zones humides, inventoriées durant l'ABC, qu'il faudra protéger par un aménagement cohérent de certains lotissements. La qualité de l'eau est aussi un sujet primordial dans l'optique des échéances futures.


Nous savons aussi que, dans le cadre du futur Schéma de cohérence territoriale (SCOT), il va nous falloir réfléchir, à l'échelle d'un territoire plus vaste, à la protection de certaines zones, au partage des terres agricoles, aux futures constructions individuelles, commerciales et industrielles.

Cet Atlas de la biodiversité est un outil qui va nous permettre d'aborder mieux armés la prochaine décennie afin de nous pencher sur tout ce qui contrarie la faune, la flore et l'eau de notre territoire.

J'aurais aimé attirer davantage de jeunes et de moins jeunes putangeois vers les actions entreprises durant cet atlas (inventaires, sorties, expositions, photographies). Je tiens à remercier les membres du CPIE, de Val d'Orne Environnement ainsi que les écoliers et habitants ayant participé à cet ABC.

Mon espoir pour demain est de voir les démarches « éco-écoles » se mettre en place dans nos établissements scolaires, car c'est avec les jeunes que nous avons le devoir de réussir cette démarche en faveur de notre patrimoine naturel.

Jacques MARTINEAU, maire de Putanges-Pont-Ecrépin



Les actions menées, en quelques chiffres

- **1 comité de village** ABC réunissant élus, habitants et autres acteurs de la commune ;
- **281 personnes** ayant participé aux **13 animations** proposées au grand public (thèmes : oiseaux, amphibiens, papillons de nuit, chauves-souris, champignons, nichoirs et abris... ;
- **14 classes** de maternelle, de primaire et du collège de Putanges ayant bénéficié d'interventions sur la biodiversité ;
- **15 milieux naturels** et près de **1 000 espèces sauvages** de plantes, champignons et animaux (dont certaines sont rares et protégées), recensés par le CPIE, Val d'Orne Environnement, les écoliers et les habitants ;
- **297 clichés** reçus par le CPIE dans le cadre du concours de photos « Putanges, traits nature », dont 10 ont été agrandies, encadrées et exposées à Putanges ;
- **3 bulletins d'information** et une plaquette bilan consacrés à ce programme ABC transmis dans les boîtes aux lettres des Putangeois.